Senders

camins de muntanya

Senderos, caminos de montaña

Tivissa és el bressol dels senders de gran recorregut. L'any 1975 es va pintar la primera marca dels senders GR de tota la península ibèrica a l'entorn de l'Ermita de Sant Blai.

Camina i gaudeix del nostre entorn natural amb senders per explorar i un territori ple de racons inhòspits.

***Tivissa es la cuna de los senderos** de gran recorrido. En 1975 se pintó la primera marca de los senderos GR de toda la península ibérica en el entorno de la Ermita de Sant Blai*

Camina y disfruta de nuestro entorno natural con senderos por explorar y un territorio lleno de rincones inhóspitos.

descarrega aquí

totes les rutes

descarga aquí
todas las rutas

tivissa

Muntanyes d'història

C/ Foig, 3 · 43746 Tivissa
977 417 551 · 977 417 316
info@turismetivissa.com
www.turismetivissa.com

Terres de l'Ebre

Patronat de Turisme

Diputació Tarragona

Ajuntament de Tivissa

Generalitat de Catalunya

Volure al Poble

Unión Europea

Fons Europeu de Desenvolupament Regional "Una manera de fer Europa"

petjades amb història

huellas con historia

tivissa

Muntanyes d'història

Els vigilants de Tivissa

Los vigilantes de Tivissa

Els Borjos

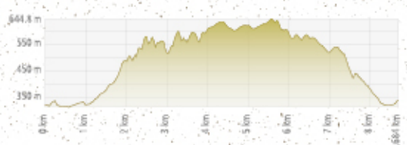

- **Distància:** 8,9 quilòmetres
  Distancia: 8,9 kilómetros
- **Punt de sortida** - *Punto de salida:* Av. Catalunya / C. Sant Blai
- **Senyalització:** panells fusta i verds amb indicacions
  Señalización: paneles madera y verdes con indicaciones
- **Dificultat:** mitjana
  Dificultad: media
- **Durada aproximada:** 3,5 hores
  Duración aproximada: 3,5 horas
- **Observacions:** zona obagosa amb alguns teixos i vistes panoràmiques.
  Observaciones: zona umbría con algunos tejos y vistas panorámicas.

El bressol dels grans recorreguts (GR)

La cuna de los grandes recorridos (GR)

Ermita de St Blai

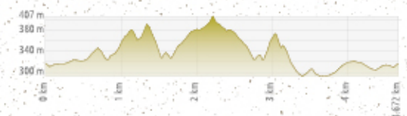

- **Distància:** 4,7 quilòmetres
  Distancia: 4,7 kilómetros
- **Punt de sortida** - *Punto de salida:* Av. Catalunya / C. Foig
- **Senyalització:** sender GR (blanc i vermell)
  Señalización: sendero GR (blanco y rojo)
- **Dificultat:** baixa
  Dificultad: baja
- **Durada aproximada:** 1,5 hores
  Duración aproximada: 1,5 horas
- **Observacions:** recorregut per fer amb tota la família.
  Observaciones: recorrido para hacer con toda la familia.



Volta a la roca rodona

Vuelta a la roca redonda

Les Moles



- **Distància:** 6,1 quilòmetres
  Distancia: 6,1 kilómetros
- **Punt de sortida** - *Punto de salida:* Av. Catalunya / C. Foig
- **Senyalització:** sender GR (blanc i vermell) i PR (blanc i groc)
  Señalización: sendero GR (blanco y rojo) y PR (blanco y amarillo)
- **Dificultat:** mitjana
  Dificultad: media
- **Durada aproximada:** 2,5 hores
  Duración aproximada: 2,5 horas
- **Observacions:** vistes panoràmiques sobre el poble i comarca.
  Observaciones: vistas panorámicas sobre el pueblo y comarca.

El camí de la muntanya

El camino de la montaña

Les Voltes de la Llena

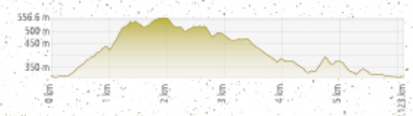

- **Distància:** 6,2 quilòmetres
  Distancia: 6,2 kilómetros
- **Punt de sortida** - *Punto de salida:* Av. Catalunya / C. Foig
- **Senyalització:** panells verds amb indicacions
  Señalización: paneles verdes con indicaciones
- **Dificultat:** mitjana
  Dificultad: media
- **Durada aproximada:** 3 hores
  Duración aproximada: 3 horas
- **Observacions:** camí empedrat, parets de roca i vistes sobre el poble i comarca.
  Observaciones: camino adoquinado, paredes de roca y vistas sobre el pueblo y comarca.